








FATTIBILITA' GEOLOGICA

2	Fattibilità con modeste limitazioni: aree per le quali sono state rilevate modeste condizioni limitative alla modifica delle destinazioni d'uso dei terreni per superare le quali si rendono necessari approfondimenti di carattere geologico-tecnico o idrogeologico e/o prescrizioni per interventi costruttivi.
3	Fattibilità con consistenti limitazioni: zone nelle quali sono state riscontrate consistenti limitazioni alla modifica delle destinazioni d'uso dei terreni per l'entità o la natura dei rischi individuati; vengono elencate le prescrizioni specifiche per la mitigazione del rischio e/o i supplementi di indagine.
4^a 4^b	Fattibilità con gravi limitazioni: l'alto rischio comporta gravi limitazioni per la modifica delle destinazioni d'uso delle particelle. Dovrà essere esclusa qualsiasi nuova edificazione se non destinata al consolidamento o alla sistemazione per la messa in sicurezza delle aree.

LIMITE AREE OMOGENEE

-

ZONAZIONE SISMICA

- | | |
|---|---|
|  | Z1a: Zona caratterizzata da movimenti franosi attivi |
|  | Z1b: Zona caratterizzata da movimenti franosi quiescenti |
|  | Z1c: Zona potenzialmente franosa o esposta a rischio di frana |
|  | Z3a: Zona di ciglio H>10 m |
|  | Z4b: Zona pedemontana di falda di detrito, conoidi alluvionale e conoidi detritico-tacustre |
|  | Z4c: Zona morenica con presenza di depositi granulari e/o coesivi (comprese le coltri loessiche) |
|  | Z5: Zona di contatto stratigrafico e/o tettonico tra litotipi con caratteristiche fisico-meccaniche diverse |


Comune di CIVENNA
Provincia di Como

Indagini idrogeologiche per la
captazione di sorgenti al servizio
dell'acquedotto comunale

TAVOLA 5				
Indagini idrogeologiche per la captazione di sorgenti al servizio dell'acquedotto comunale				
Carta di Fattibilità e delle Azioni di Piano base cartografica CTR				
Ind.	Data	Progetto	Disegno	Controllo
A	05/2012	AC	AM	AC
B				
C				
D				
Scala:	Piano no:			Ind.:
1:10000				

Carta di Fattibilità e delle Azioni di Piano base cartografica CTR



 **AREA**
Studi Ambientali
Idrogeologia, geoelettrica, geofisica

22020 Faloppio (CO)
Tel. fax +39 (031) 987 222
areastudi@gmail.com

Via D'Azeglio 27

Dott. Alessandro Ciarniello

